

COMMUNITY BASED SANITATION AND SWERAGE SYSTEM LOSARI PLAN IN MAKASSAR



MAKASSAR, INDONESIA

MAKASSAR CITY

LETAK GEOGRAFIS:

- Pantai Barat Pulau Sulawesi (Selat Makassar)
- Koordinat 119°24'17,38" BT dan 5°8'6,19" LS

LUAS WILAYAH:

17.577 Ha atau 175,77 Km².

BATAS WILAYAH:

- Sebelah Utara : Kabupaten Maros;
- Sebelah Timur : Kabupaten Maros dan Kabupaten Gowa;
- Sebelah Selatan : Kabupaten Gowa dan Kabupaten Takalar;
- Sebelah Barat : Selat Makassar.

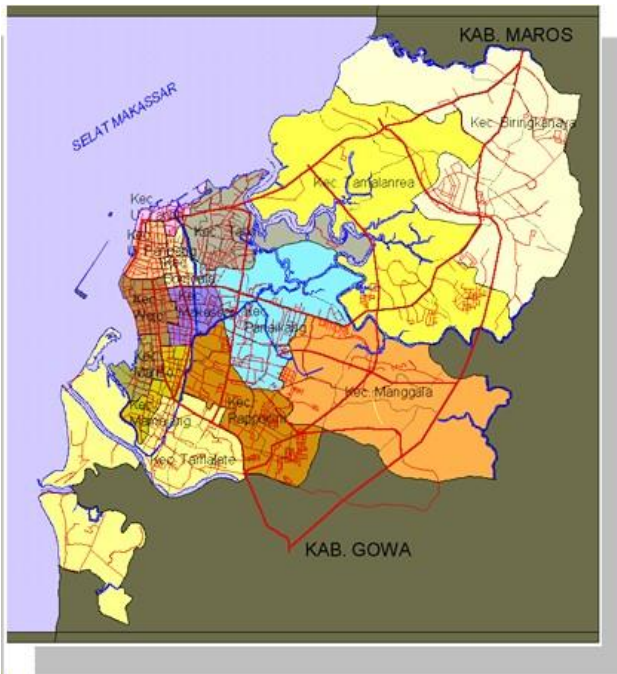
JUMLAH KECAMATAN dan KELURAHAN:

14 dan 143
26 wilayah kumuh pada 123 Kelurahan

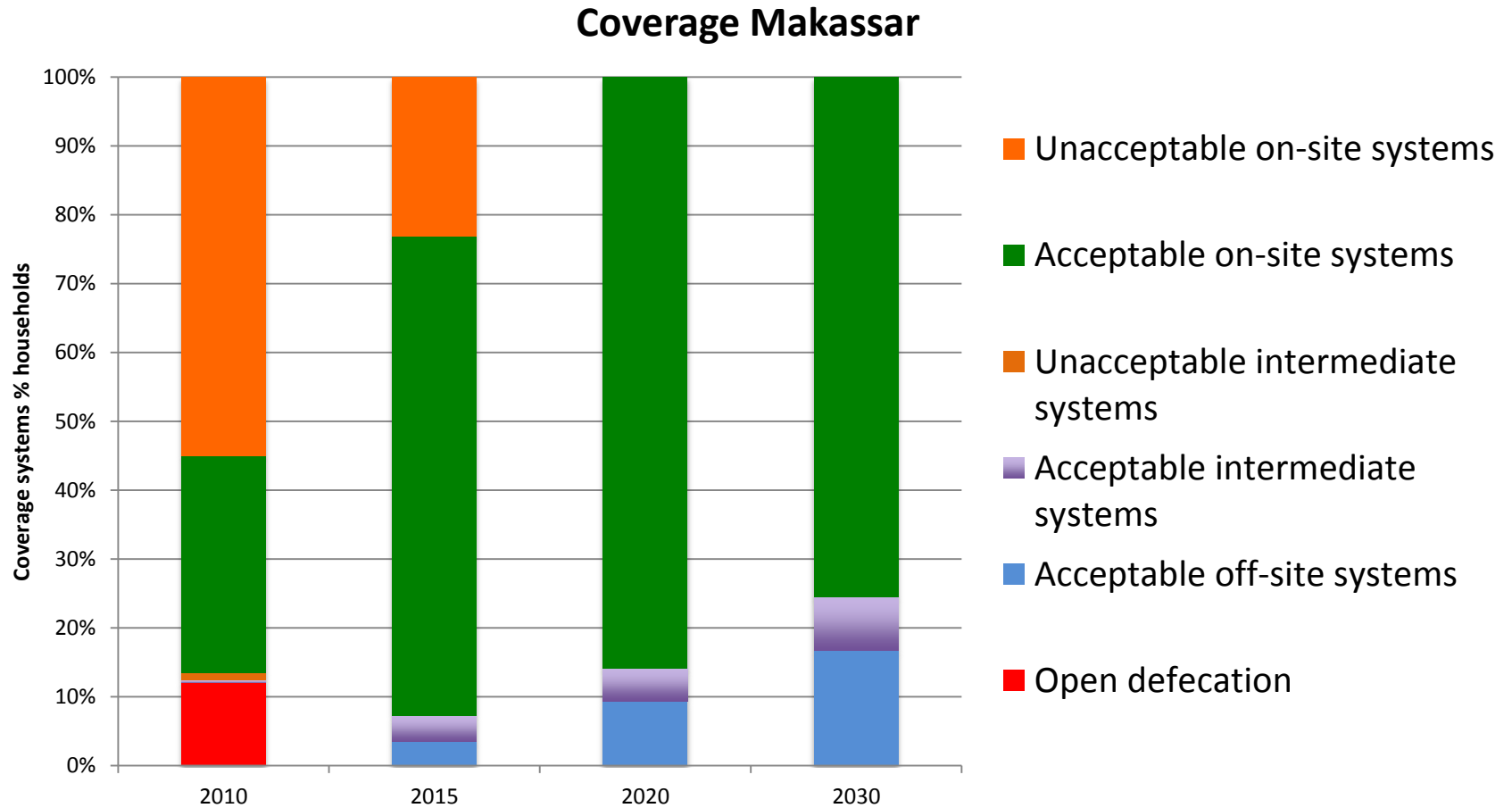
PENDUDUK : 1.339.374 jiwa (Sensus 2012).

- laki-laki : 661.379 jiwa
- perempuan : 677.995 jiwa
- Keluarga Miskin : 68.477 KK (2010)
62.096 KK (2011)

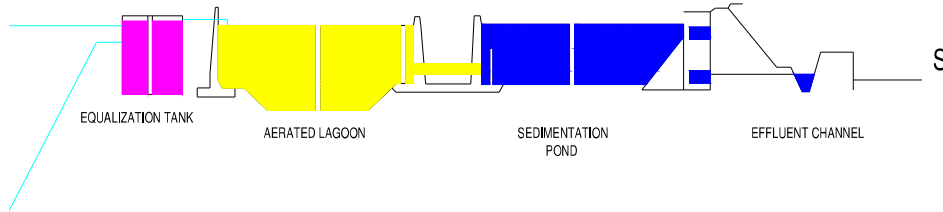
Laju Pertumbuhan Penduduk 2000-2012 : 1,65 %



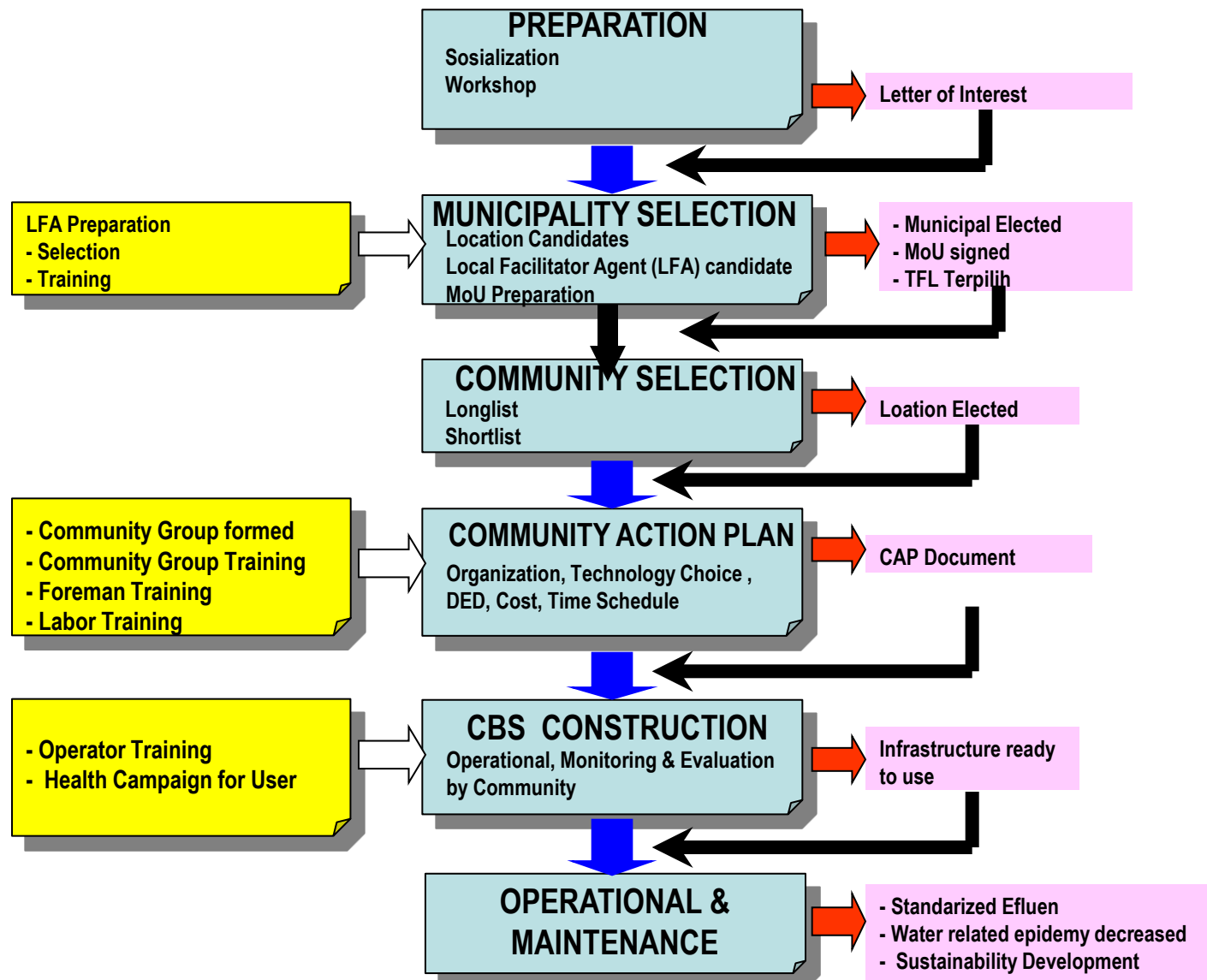
Desired future situation



LOSARI SEWERAGE SYSTEM PLAN OF MAKASSAR



COMMUNITY BASED SANITATION IMPLEMENTATION PROCEDURES



COMMUNITY BASED SANITATION PRINCIPLE

- **Demand Responsive Approach : responsive towards access to sanitation in urban poor settlement**
- **Site self-selection by community competitive based**
- **Participatory of beneficiaries**
- **Informed Choices: technology and management**
- **Capacity building for related human resources**

Swallow Sewer



Public Toilet



*Hand in Hand to Create
Synergy....
.....For Makassar Sanitation*

TERIMA KASIH, THANK YOU

TAKRAW

A Makassar's traditional kick-ball game where skilled team members provide their best contributions to create synergy, and win the competition.

Sebuah permainan bola tendang tradisional khas Makassar yang memerlukan kekompakan kerja sama tim dan mensyaratkan para pemain untuk menyumbangkan kemampuan terbaiknya guna memenangkan pertandingan.

